

ANEXO II

BOLETA DE CAMPO

Nombre de la Comunidad: Caserio El coyolar, Aldea ShequimebajAldea Caserio Cantón Paraje Otro _____Municipio GuilcoDepartamento HuehuetenangoFecha de la visita 03/01/2010Voltaje (Línea del punto de toma): 13.8 k.v.COMUNIDAD NUEVA AMPLIACION COMUNIDAD DENTRO DE LA FRANJA 200 m FUERA DE LA FRANJA MIXTA

Nombre de los supervisores que realizaron la visita de campo:

Carlos Humberto Pineda Marroquín

1. Vía de Acceso Principal: Terrestre Fluvial, Lacustre o Marítima
 2. Tipo de Acceso Terrestre: Vereda Carretera asfaltada Camino de terracería
 3. Accesibilidad del camino: En buen estado toda época del año solo en verano
 Ingresa vehículo 4x2 solo vehículo 4x4 ingresa vehículo de carga

Observaciones: _____

4. Han presentado solicitud de electrificación a: INDE DEOCSA DEORSA E.M. u Otro
 5. Cuentan con estudio (incluyendo copia de planos): SI NO
 6. Cantidad total de viviendas de la comunidad (6.1 + 6.2 + 6.3): 47
 6.1 Cantidad de interesados con inmueble calificado(*) y habitado(**): 47
 6.1.1 Dentro de la franja de los 200 m: 27
 6.1.2 Fuera de la franja de los 200 m: 20
 6.2 Cantidad de interesados con inmueble NO calificado: _____
 6.3 Cantidad de viviendas no interesadas: _____
 7. Grado de dispersión (a la vista del supervisor):
 7.1 Cantidad de viviendas separadas de 0.00 a 30 metros: 17
 7.2 Cantidad de viviendas separadas de 30.01 a 50 metros: 30
 7.3 Cantidad de viviendas separadas a más de 50 metros: _____
 8. Distribución de las viviendas:
 Cantidad de viviendas en el núcleo: 17; resto de la población: 30
 9. Configuración de la comunidad longitudinal: SI NO
 10. Matrícula del Centro de Transformación (CT) más cercano: 14470
 11. COORDENADAS UTM:
 11.1 CT. más cercano: 15P617915-1704777
 11.2 Punto de Toma Sugerido (en Media Tensión): 15P617142-1704663
 11.3 Vivienda más cercana al Punto de Toma Sugerido: 15P617166-1704689
 11.4 Núcleo de la población: 15P617353-1704906
 11.5 Vivienda más lejana al Punto de Toma Sugerido: 15P617528-1704867
 12. DISTANCIAS EN METROS DEL PUNTO DE TOMA SUGERIDO A:
 12.1 Vivienda más cercana: 35 mts.
 12.2 Núcleo de la población: 322 mts

12.3 Vivienda más lejana: 4.36 mts.

13. Si la comunidad forma árbol con otras, liste el nombre de cada una de ellas y sus correspondientes coordenadas UTM:

No.	NOMBRE DE LA COMUNIDAD	USUARIOS	COORDENADAS UTM

14. Listado de los Miembros del Comité:

CARGO	NOMBRE	TELEFONO
Presidente Comisión energía	Rodrigo Pérez Ramírez	— — —
Vicepresidente " "	María Ramos Tomás	57813566
Secretario " "	Alfonso Tomás Pérez	57773586
Tesorero " "	Wilmar Leonel Tomás	57574696

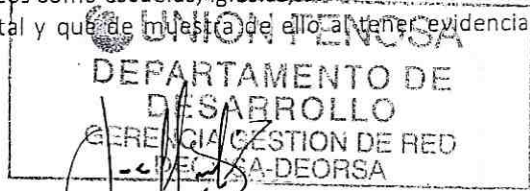
15. Adjuntar LISTADO DE INTERESADOS, si está disponible.

16. OBSERVACIONES:

(*) INMUEBLE CALIFICADO PARA SOLICITAR SERVICIO DE ENERGIA ELECTRICA: Se considera al que tenga dimensiones mínimas de 3 m x 4 m. Paredes de madera, lepa, caña, bajareque u otro material de calidad similar o superior. Techo de lámina, teja, paja, hoja de palma u otro material de calidad similar o superior. Los usos de dicho inmueble pueden ser para vivienda, comercio, vivienda y comercio simultáneos o públicos como escuelas, iglesias, etc.

(**) INMUEBLE HABITADO: Aquel que el interesado indique como tal y que de muestra de ello a tener evidencias como catre, hamaca, sillas, mesa, utensilios de cocina, etc.

Es conforme:



Firma: [Signature]
 Nombre: Carlos H. Pineda

Firma: [Signature]
 Nombre: Jose Manuel Salazar

INDE

DEORSA-DEORSA



Firma: [Signature]
 Nombre: María Ramos Tomás

COMITE



Nombre de la Comunidad:

FORMULARIO PARA VIVIENDAS

No. de Orden	Nombres	Vivienda Habitada		Galera	Terreno	Interesada	
		Si	No			Si	No
1	Mario Ramos Tomás	/				/	
2	Leonora Macariños	/				/	
3	Marta Gómez Lufs	/				/	
4	Benedictine Gómez Martins	/				/	
5	Eberto Vasquez Tomás	/				/	
6	Marcos Vasquez Tomás	/				/	
7	Adelaide Tomás Pérez	/				/	
8	Melicia Ramos Pérez	/				/	
9	Tomás López Ramos	/				/	
10	Francisco Morales Ambrocio	/				/	
11	Eduardo Morales Ambrocio	/				/	
12	Antonio Morales Ambrocio	/				/	
13	Raul Pérez Ramirez	/				/	
14	Silvestre Tomás Jimón	/				/	
15	Alfonso Tomás Pérez	/				/	
16	José Alberto López Pérez	/				/	
17	Ismaci García Ortiz	/				/	
18	Alejandro Ramirez Pérez	/				/	
19	Luis Rodrigo Ramos Pérez	/				/	
20	Demetrio Pérez Chel	/				/	
21	Silvestre Tomás Smán	/				/	
22	Victor Hugo Pérez Pérez	/				/	
23	Antonio Francisco Ramos Vasquez	/				/	
24	Marcelo López Valésquez	/				/	
25	Luis Jimenes Sanchez	/				/	
26	Jorge Budego Macariños	/				/	
27	Andrés López Dominguez	/				/	
28	Alejandra Morales Gómez	/				/	
29	Jiliana López Pérez	/				/	
30	Sebastián Pérez Mander	/				/	
31	Aníbal Domingo Martín	/				/	
32	Laura Ramos Vasquez	/				/	

BOLETA DE CAMPO

Nombre de la Comunidad: Caserío El Ladrillo, JoviAldea Caserío Cantón Paraje Otro: _____Municipio: CoahuilaDepartamento: HuachucatanangoFecha de la visita: 06/11/2010Voltaje (Línea del punto de toma): 13.8 Kv. ØCOMUNIDAD NUEVA AMPLIACION COMUNIDAD DENTRO DE LA FRANJA 200 m FUERA DE LA FRANJA MIXTA

Nombre de los supervisores que realizaron la visita de campo:

Carlos H. Pineda

1. Vía de Acceso Principal: Terrestre Fluvial, Lacustre o Marítima
2. Tipo de Acceso Terrestre: Vereda Carretera asfaltada Camino de terracería
3. Accesibilidad del camino: En buen estado toda época del año solo en verano
 Ingresa vehículo 4x2 solo vehículo 4x4 ingresa vehículo de carga
 Observaciones: _____
4. Han presentado solicitud de electrificación a: INDE DEOCSA DEORSA E.M. u Otro
5. Cuentan con estudio (incluyendo copia de planos): SI NO
6. Cantidad total de viviendas de la comunidad (6.1 + 6.2 + 6.3): 40
 - 6.1 Cantidad de interesados con inmueble calificado(*) y habitado(**): _____
 - 6.1.1 Dentro de la franja de los 200 m: 0
 - 6.1.2 Fuera de la franja de los 200 m: 40
 - 6.2 Cantidad de interesados con inmueble NO calificado: -
 - 6.3 Cantidad de viviendas no interesadas: _____
7. Grado de dispersión (a la vista del supervisor):
 - 7.1 Cantidad de viviendas separadas de 0.00 a 30 metros: -
 - 7.2 Cantidad de viviendas separadas de 30.01 a 50 metros: 7
 - 7.3 Cantidad de viviendas separadas a más de 50 metros: 35
8. Distribución de las viviendas:
 Cantidad de viviendas en el núcleo: 7; resto de la población: 35
9. Configuración de la comunidad longitudinal: SI NO
10. Matrícula del Centro de Transformación (CT) más cercano: 59882
11. COORDENADAS UTM:
 - 11.1 CT más cercano: 15P620142-1700981
 - 11.2 Punto de Toma Sugerido (en Media Tensión): 15P620142-1700981 Aldea La Laguna.
 - 11.3 Vivienda más cercana al Punto de Toma Sugerido: 15P619966-1701317
 - 11.4 Núcleo de la población: 15P619111-1700669
 - 11.5 Vivienda más lejana al Punto de Toma Sugerido: 15P619395-1700325
12. DISTANCIAS EN METROS DEL PUNTO DE TOMA SUGERIDO A:
 - 12.1 Vivienda más cercana: 382 mts
 - 12.2 Núcleo de la población: 1. Km.

12.3 Vivienda más lejana: 1.1 Km.

13. Si la comunidad forma árbol con otras, liste el nombre de cada una de ellas y sus correspondientes coordenadas UTM:

No.	NOMBRE DE LA COMUNIDAD	USUARIOS	COORDENADAS UTM

14. Listado de los Miembros del Comité:

CARGO	NOMBRE	TELEFONO
presidente del COCODE	Lizando Vásquez	40375465
vice "	Julio Ramirez	50378439
secretario "	Roberto Velásquez	51602442
Tesorero "	Sinforoso Ramirez Vásquez	40497384

15. Adjuntar LISTADO DE INTERESADOS, si está disponible.

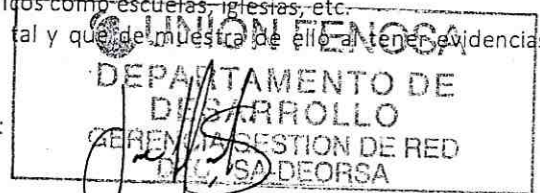
16. OBSERVACIONES:

no proporcionaron listado, el Señor Vásquez comentó que primero harán una reunión con toda la comunidad para saber si la comunidad está interesada. Ya que han estado solicitando desde el año 2002 y no hay respuesta a su necesidad. por ello no se llenan las casillas 6.17.6

(*) INMUEBLE CALIFICADO PARA SOLICITAR SERVICIO DE ENERGIA ELECTRICA: Se considera al que tenga dimensiones mínimas de 3 m x 4 m. Paredes de madera, lepa, caña, bajareque u otro material de calidad similar o superior. Techo de lámina, teja, paja, hoja de palma u otro material de calidad similar o superior. Los usos de dicho inmueble pueden ser para vivienda, comercio, vivienda y comercio simultáneos o públicos como escuelas, iglesias, etc.

(**) INMUEBLE HABITADO: Aquel que el interesado indique como tal y que de muestra de ello al tener evidencias como catre, hamaca, sillas, mesa, utensilios de cocina, etc.

Es conforme:



Firma: [Signature]
Nombre: Carlos H. Pincheira

Firma: [Signature]
Nombre: Jose Manuel Salazar

INDE

DEOCSA-DEORSA

Firma: [Signature]
Nombre: Lizando Vásquez



COMITE

BOLETA DE CAMPO

Nombre de la Comunidad: Aldea La Laguna FronteraAldea Caserio Cantón Paraje Otro Municipio: CuilcoDepartamento: HuehuetenangoFecha de la visita: 05/11/2010Voltaje (Línea de punto de toma): 13.8 kv COMUNIDAD NUEVA AMPLIACION COMUNIDAD DENTRO DE LA FRANJA 200 m FUERA DE LA FRANJA MIXTA

Nombre de los supervisores que realizaron la visita de campo:

Carlos Humberto Pineda

1. Vía de Acceso Principal: Terrestre Fluvial, Lacustre o Marítima
2. Tipo de Acceso Terrestre: Vereda Carretera asfaltada Camino de terracería
3. Accesibilidad del camino: En buen estado toda época del año solo en verano
Ingreso vehículo 4x2 solo vehículo 4x4 ingreso vehículo de carga
Observaciones: _____
4. Han presentado solicitud de electrificación a: INDE DEOCSA DEORSA E.M. u Otro
5. Cuentan con estudio (incluyendo copia de planos): SI NO
6. Cantidad total de viviendas de la comunidad (6.1 + 6.2 + 6.3): 90+1=91
 - 6.1 Cantidad de interesados con inmueble calificado(*) y habitado(**): 90+1=91
 - 6.1.1 Dentro de la franja de los 200 m: _____
 - 6.1.2 Fuera de la franja de los 200 m: 90+1=91
 - 6.2 Cantidad de interesados con inmueble NO calificado: _____
 - 6.3 Cantidad de viviendas no interesadas: _____
7. Grado de dispersión (a la vista del supervisor):
 - 7.1 Cantidad de viviendas separadas de 0.00 a 30 metros: _____
 - 7.2 Cantidad de viviendas separadas de 30.01 a 50 metros: 15
 - 7.3 Cantidad de viviendas separadas a más de 50 metros: 75
8. Distribución de las viviendas:
Cantidad de viviendas en el núcleo: 16; resto de la población: 75
9. Configuración de la comunidad longitudinal: SI NO
10. Matrícula del Centro de Transformación (CT) más cercano: 62487
11. COORDENADAS UTM:
 - 11.1 CT más cercano: 15P599188-1706675
 - 11.2 Punto de Toma Sugerido (en Media Tensión): 15P599418-1706765 Aldea Buenos Aires
 - 11.3 Vivienda más cercana al Punto de Toma Sugerido: 15P597122-1705512
 - 11.4 Núcleo de la población: 15P598500-1785585
 - 11.5 Vivienda más lejana al Punto de Toma Sugerido: 15P598774-1705682
12. DISTANCIAS EN METROS DEL PUNTO DE TOMA SUGERIDO A:
 - 12.1 Vivienda más cercana: 1.3 Km.
 - 12.2 Núcleo de la población: 1.5 Km.

12.3 Vivienda más lejana: 1.9 Km

13. Si la comunidad forma árbol con otras, liste el nombre de cada una de ellas y sus correspondientes coordenadas UTM:

No.	NOMBRE DE LA COMUNIDAD	USUARIOS	COORDENADAS UTM

14. Listado de los Miembros del Comité:

CARGO	NOMBRE	TELEFONO
Presidente del Comité	Ardelino López González	58892735
Vice " "	Emilia González Morales	57337546
Secretaria " "	Isaias Maldonado Pérez	53621006
Tesorero " "	Herminio Roblero Díaz	---
Vocal I	Anibal González	---


15. Adjuntar LISTADO DE INTERESADOS, si está disponible.

16. OBSERVACIONES:

(*) INMUEBLE CALIFICADO PARA SOLICITAR SERVICIO DE ENERGIA ELECTRICA: Se considera al que tenga dimensiones mínimas de 3 m x 4 m. Paredes de madera, lepa, caña, bajareque u otro material de calidad similar o superior. Techo de lámina, teja, paja, hoja de palma u otro material de calidad similar o superior. Los usos de dicho inmueble pueden ser para vivienda, comercio, vivienda y comercio simultáneos o públicos como escuelas, iglesias, etc.

(**) INMUEBLE HABITADO: Aquel que el interesado indique como tal que de muestra de ello tener evidencias como catre, hamaca, sillas, mesa, utensilios de cocina, etc.

Es conforme:



Firma: [Signature]
 Nombre: Carlos H. Pineiro
 INDE

Firma: [Signature]
 Nombre: Jose Salazar
 DEOCSA-DEORSA

Firma: [Signature]
 Nombre: [Signature]
 COMITE



Nombre de la Comunidad: Laguna Frontera, Coisco Huehuetenango							
FORMULARIO PARA VIVIENDAS							
No. de Orden	Nombres	Vivienda Habitada		Galera	Terreno	Interesada	
		Si	No			Si	No
1	Baudilio Roblero	✓				✓	
2	Jubentino Roblero	✓				✓	
3	Santos Roblero	✓				✓	
4	Ceilmar Roblero	✓				✓	
5	Enrique Roblero	✓				✓	
6	Rosario Gonzales	✓				✓	
7	Herman Roblero	✓				✓	
8	Fidel Morales	✓				✓	
9	Carmelino Roblero	✓				✓	
10	Rosalino Roblero	✓				✓	
11	Manolo Mejía	✓				✓	
12	Erasmo López	✓				✓	
13	Mario Roblero	✓				✓	
14	Julio Roblero	✓				✓	
15	Pedro Roblero	✓				✓	
16	Evarado Roblero	✓				✓	
17	Delmar Rivera	✓				✓	
18	Marco Tulio Roblero	✓				✓	
19	Leonicio Roblero	✓				✓	
20	César Roblero	✓				✓	
21	Juana Velásquez	✓				✓	
22	Miguel López	✓				✓	
23	Edvin Pérez	✓				✓	
24	Libner Pérez	✓				✓	
25	Simona Pérez	✓				✓	
26	Uber Pérez	✓				✓	
27	Cleofás López	✓				✓	
28	René Morales	✓				✓	
29	Gabriel López	✓				✓	
30	Julio López	✓				✓	
31	Abdulio López	✓				✓	
32	Ubaldo López	✓				✓	

